













**PÄÄLLYSTEMATERIAALIT, MERKINTÖJEN SELITYS:**

-  ASFALTTIPÄÄLLYSTEINEN JALKAKÄYTTÄVÄ, AB 11/100
-  NURMETUS R3
-  BETONIKIVEYS, ISO SAUVAKIVI 278x138x80 MM, HARMAA, TIILILADONTA

**RAKENTEET, MERKINTÖJEN SELITYS:**

-  TASOON UPOTETTU GRANIITTINEN REUNAKIVI, NÄKYMÄ 0 CM.
-  RAAKAREUNAKIVI S300, HARMAA
-  JALKAKÄYTTÄVÄN REUNALINJA (PÄÄLLYSTEEN REUNA)
-  NUPUKIVIRAITA, 1 KIVI, 220x140x140 MM, VAALEAN HARMAA
-  SALAOJA Ø 110 M SN 8 JA SALAOJAKAIVO Ø 315 M VARUSTETTUNA 40 TN KELLUVALLA KEHYKSELLÄ JA 315/200 MM UMPIKANNELLA
-  ROSKA-ASTIA
-  PENKKI

Tässä suunnitelmassa on käytetty ETRS-GK24/N2000 taso- ja korkeuskoordinaatistoa.

 <b>TAMPEREEN KAUPUNKI</b> KAUPUNKIYMPÄRISTÖN PALVELUALUE	Kaupunkiympäristön rakennuttaminen ja ylläpito		
	Ylan päätös:		
<b>LEMPÄÄLÄNTIE</b> Multisillankadun liittymäalue Jalkakäytävä linja-autopysäkiltä etelään <b>MULTISILTA</b>	Suunnittelupäällikön päätös:		
	/ §		
	Muutos		
	Tark.		
	Hyv.		
	Pvm.	31.3.2022	
Korvaa piir.n:o			
Ark.n:o			
Piir.n:o <b>1/21722/1</b>			
KATU-/RAKENNUSSUUNNITELMA ASEMAPIIRUSTUS 1:500			
 Ramboll Finland Oy Kansikatu 5 B 33100 Tampere puh. 020 755 611	Piirt. THi Suunn. Tuomas Hiltunen Tark. Esa Ränkman		